

10. RELAÇÃO DE DESENHOS

RELAÇÃO DE PRANCHAS, PROJETO DE PAVIMENTAÇÃO ASFÁLTICA DE VÁRIAS VIAS NO MINICÍPIO DE COREAÚ- CE.		
PLANTA BAIXA GERAL	DE.CRU.B.PV.000.R00	ÚNICA
PLANTA BAIXA	DE.CRU.B.PV.001.R00	01/11
PLANTA BAIXA	DE.CRU.B.PV.002.R00	02/11
PLANTA BAIXA	DE.CRU.B.PV.003.R00	03/11
PERFIL LONGITUDINAL/LOCALIZAÇÃO	DE.CRU.B.PV.004.R00	04/11
PERFIL LONGITUDINAL/LOCALIZAÇÃO	DE.CRU.B.PV.005.R00	05/11
PERFIL LONGITUDINAL/LOCALIZAÇÃO	DE.CRU.B.PV.006.R00	06/11
PERFIL LONGITUDINAL/LOCALIZAÇÃO	DE.CRU.B.PV.007.R00	07/11
PERFIL LONGITUDINAL/LOCALIZAÇÃO	DE.CRU.B.PV.008.R00	08/11
PERFIL LONGITUDINAL/LOCALIZAÇÃO	DE.CRU.B.PV.009.R00	09/11
PERFIL LONGITUDINAL	DE.CRU.B.PV.010.R00	10/11
PERFIL LONGITUDINAL	DE.CRU.B.PV.011.R00	11/11
PLANTA BAIXA	DE.CRU.B.SI.001.R00	01/04
PLANTA BAIXA	DE.CRU.B.SI.002.R00	02/04
PLANTA BAIXA	DE.CRU.B.SI.003.R00	03/04
DETALHES	DE.CRU.B.SI.004.R00	04/04

GOVERNO DO ESTADO DO CEARÁ
PREFEITURA MUNICIPAL DE COREAÚ-CE

PROJETO DE PAVIMENTAÇÃO ASFÁLTICA NA RUA CEL FCO. PINTO TRECHO 01; RUA CEL FCO. PINTO TRECHO 02; RUA JOAQUIM MACHADO TRECHO 01; RUA JOAQUIM MACHADO TRECHO 02; RUA JOAQUIM MACHADO TRECHO 03; RUA DR. MANOEL DE FRANÇA TRECHO 01; RUA DR. MANOEL DE FRANÇA TRECHO 02; RUA DR. MANOEL DE FRANÇA TRECHO 03; RUA TABELIÃO ANGELIM TRECHO 01; RUA TABELIÃO ANGELIM TRECHO 02; RUA TABELIÃO ANGELIM TRECHO 03; RUA ANTÔNIO GALDINO TRECHO 01; RUA ANTÔNIO GALDINO TRECHO 02; AV. DOM JOSE; RUA SDO 04; RUA FCO. CAMILO; RUA SÃO JOSE TRECHO 01; RUA SÃO JOSE TRECHO 02; RUA XIMENES ARAGÃO; RUA SDO 01; RUA SDO 02; RUA SDO 03; RUA 24 DE MAIO; AV. BERNARDONE TELES PINTO TRECHO 01; AV. BERNARDONE TELES PINTO TRECHO 02; AV. BERNARDONE TELES PINTO TRECHO 03; TRAV JOÃO BATISTA GOMES; RUA VILA SÃO FRANCISCO; RUA SDO 06; RUA CASTELO BRANCO; RUA PRES. KENNEDY; RUA SDO 05; RUA PE. JOSE MARIA AGUIAR; RUA SDO D; RUA TANCREDO NEVES

COREAÚ-CE


CARLOS NUNES DOURADO
ENGENHEIRO CIVIL
CREA Nº 10.840-D

Coreaú, JUNHO de 2018



TIPO	INDICADOR	VALOR	UNIDADE	VALOR	UNIDADE	VALOR	UNIDADE
ÁREA	ÁREA TOTAL	100	m ²	100	m ²	100	m ²
		100	m ²	100	m ²	100	m ²

TIPO	INDICADOR	VALOR	UNIDADE	VALOR	UNIDADE	VALOR	UNIDADE
ÁREA	ÁREA TOTAL	100	m ²	100	m ²	100	m ²
		100	m ²	100	m ²	100	m ²

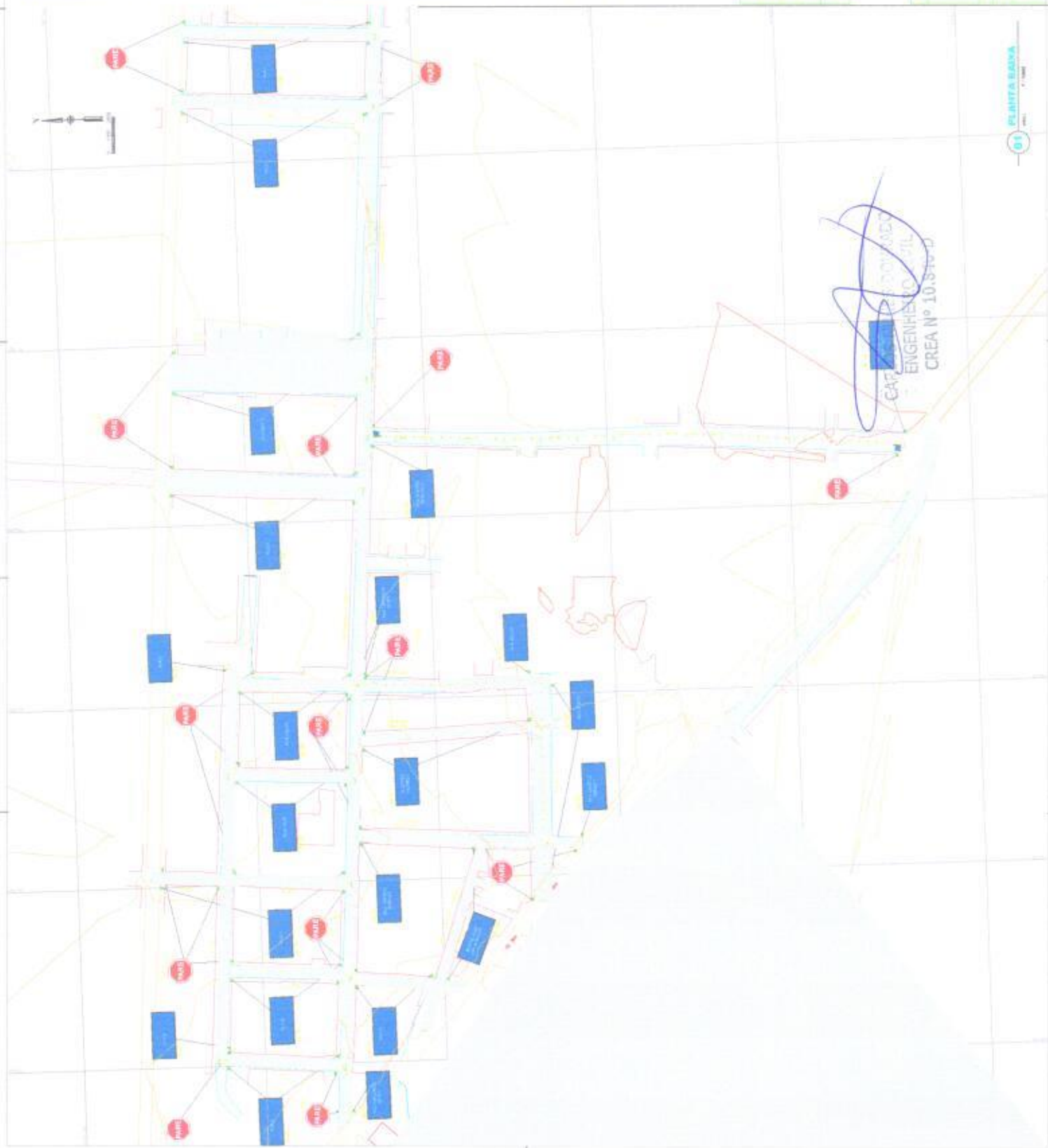


NOTAS E REGRAS GERAIS

TIPO	INDICADOR	VALOR	UNIDADE	VALOR	UNIDADE	VALOR	UNIDADE
ÁREA	ÁREA TOTAL	100	m ²	100	m ²	100	m ²
		100	m ²	100	m ²	100	m ²

TIPO	INDICADOR	VALOR	UNIDADE	VALOR	UNIDADE	VALOR	UNIDADE
ÁREA	ÁREA TOTAL	100	m ²	100	m ²	100	m ²
		100	m ²	100	m ²	100	m ²

CARLOS M. DE SOUZA
 ENGENHEIRO CIVIL
 CREA Nº 10.840-D



POSTO	COORDENADAS	PROJEÇÃO	PROJEÇÃO	PROJEÇÃO	PROJEÇÃO	PROJEÇÃO	PROJEÇÃO	PROJEÇÃO
P001	1454400.00	51100.00	0.00	0.00	0.00	0.00	0.00	0.00
P002	1454400.00	51100.00	0.00	0.00	0.00	0.00	0.00	0.00
P003	1454400.00	51100.00	0.00	0.00	0.00	0.00	0.00	0.00
P004	1454400.00	51100.00	0.00	0.00	0.00	0.00	0.00	0.00
P005	1454400.00	51100.00	0.00	0.00	0.00	0.00	0.00	0.00
P006	1454400.00	51100.00	0.00	0.00	0.00	0.00	0.00	0.00
P007	1454400.00	51100.00	0.00	0.00	0.00	0.00	0.00	0.00
P008	1454400.00	51100.00	0.00	0.00	0.00	0.00	0.00	0.00
P009	1454400.00	51100.00	0.00	0.00	0.00	0.00	0.00	0.00
P010	1454400.00	51100.00	0.00	0.00	0.00	0.00	0.00	0.00
P011	1454400.00	51100.00	0.00	0.00	0.00	0.00	0.00	0.00
P012	1454400.00	51100.00	0.00	0.00	0.00	0.00	0.00	0.00
P013	1454400.00	51100.00	0.00	0.00	0.00	0.00	0.00	0.00
P014	1454400.00	51100.00	0.00	0.00	0.00	0.00	0.00	0.00
P015	1454400.00	51100.00	0.00	0.00	0.00	0.00	0.00	0.00

PROJ. PAVIMENTAÇÃO ASFÁLTICA

DE GRABE E S. 2003/001

CAT. DE PAVIMENTAÇÃO
 ENGENHEIRO CIVIL
 CREA Nº 10.576/D



PROJ.	PROJETO	PROJ. Nº	PROJ. DATA	PROJ. ESCALA	PROJ. AUT.	PROJ. DATA	PROJ. ESCALA
01	01	01	01/01/01	1:100	01	01/01/01	1:100

PROJ.	PROJETO	PROJ. Nº	PROJ. DATA	PROJ. ESCALA	PROJ. AUT.	PROJ. DATA	PROJ. ESCALA
01	01	01	01/01/01	1:100	01	01/01/01	1:100
02	02	02	02/02/02	1:100	02	02/02/02	1:100
03	03	03	03/03/03	1:100	03	03/03/03	1:100
04	04	04	04/04/04	1:100	04	04/04/04	1:100
05	05	05	05/05/05	1:100	05	05/05/05	1:100
06	06	06	06/06/06	1:100	06	06/06/06	1:100
07	07	07	07/07/07	1:100	07	07/07/07	1:100
08	08	08	08/08/08	1:100	08	08/08/08	1:100
09	09	09	09/09/09	1:100	09	09/09/09	1:100
10	10	10	10/10/10	1:100	10	10/10/10	1:100

ESCALA: 1:100

CARLOS CARLOS CARLOS
 ENGENHEIRO CIVIL
 CREA Nº 123456789

PROJ. ARQUITETURA

PROJ. ELÉTRICO



CARLOS ALBERTO TORRADO
 ENGENHEIRO CIVIL
 CREA Nº 10.810-D

PAÇO	Área (m²)	Superfície (m²)	Vol. (m³)	Obs.
0-01	1.200,00	1.200,00	1,80	Área coberta
0-02	1.200,00	1.200,00	1,80	Área coberta
0-03	1.200,00	1.200,00	1,80	Área coberta
0-04	1.200,00	1.200,00	1,80	Área coberta
0-05	1.200,00	1.200,00	1,80	Área coberta
0-06	1.200,00	1.200,00	1,80	Área coberta
0-07	1.200,00	1.200,00	1,80	Área coberta
0-08	1.200,00	1.200,00	1,80	Área coberta
0-09	1.200,00	1.200,00	1,80	Área coberta
0-10	1.200,00	1.200,00	1,80	Área coberta
0-11	1.200,00	1.200,00	1,80	Área coberta
0-12	1.200,00	1.200,00	1,80	Área coberta
0-13	1.200,00	1.200,00	1,80	Área coberta
0-14	1.200,00	1.200,00	1,80	Área coberta
0-15	1.200,00	1.200,00	1,80	Área coberta
0-16	1.200,00	1.200,00	1,80	Área coberta
0-17	1.200,00	1.200,00	1,80	Área coberta
0-18	1.200,00	1.200,00	1,80	Área coberta
0-19	1.200,00	1.200,00	1,80	Área coberta
0-20	1.200,00	1.200,00	1,80	Área coberta






SITIO E OBRAS S/CIA

PROJ. FRAGMENTAÇÃO AGRÁRIA

18/08/2010 10:00

RELACÃO DE RUAS - SEDE

BRAS 2018	BRAS 2018	BRAS 2018	BRAS 2018
BR 01 (1.0m)	BR 02 (1.0m)	BR 03 (1.0m)	BR 04 (1.0m)
BR 05 (1.0m)	BR 06 (1.0m)	BR 07 (1.0m)	BR 08 (1.0m)
BR 09 (1.0m)	BR 10 (1.0m)	BR 11 (1.0m)	BR 12 (1.0m)
BR 13 (1.0m)	BR 14 (1.0m)	BR 15 (1.0m)	BR 16 (1.0m)
BR 17 (1.0m)	BR 18 (1.0m)	BR 19 (1.0m)	BR 20 (1.0m)
BR 21 (1.0m)	BR 22 (1.0m)	BR 23 (1.0m)	BR 24 (1.0m)
BR 25 (1.0m)	BR 26 (1.0m)	BR 27 (1.0m)	BR 28 (1.0m)
BR 29 (1.0m)	BR 30 (1.0m)	BR 31 (1.0m)	BR 32 (1.0m)
BR 33 (1.0m)	BR 34 (1.0m)	BR 35 (1.0m)	BR 36 (1.0m)
BR 37 (1.0m)	BR 38 (1.0m)	BR 39 (1.0m)	BR 40 (1.0m)



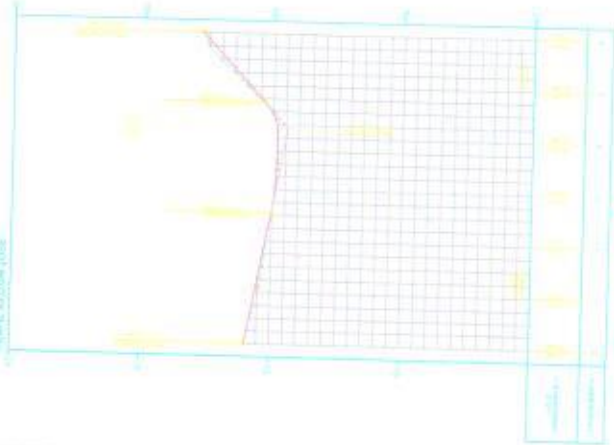
CARLOS ALVES JOURNO
 ENGENHEIRO CIVIL
 CREA Nº 10.840-D



PROJ. D'ALIMENTACAO ASFALTICA	BRAS 2018	BRAS 2018	BRAS 2018	BRAS 2018	BRAS 2018	BRAS 2018
BR 01 (1.0m)	BR 02 (1.0m)	BR 03 (1.0m)	BR 04 (1.0m)	BR 05 (1.0m)	BR 06 (1.0m)	BR 07 (1.0m)
BR 08 (1.0m)	BR 09 (1.0m)	BR 10 (1.0m)	BR 11 (1.0m)	BR 12 (1.0m)	BR 13 (1.0m)	BR 14 (1.0m)
BR 15 (1.0m)	BR 16 (1.0m)	BR 17 (1.0m)	BR 18 (1.0m)	BR 19 (1.0m)	BR 20 (1.0m)	BR 21 (1.0m)
BR 22 (1.0m)	BR 23 (1.0m)	BR 24 (1.0m)	BR 25 (1.0m)	BR 26 (1.0m)	BR 27 (1.0m)	BR 28 (1.0m)
BR 29 (1.0m)	BR 30 (1.0m)	BR 31 (1.0m)	BR 32 (1.0m)	BR 33 (1.0m)	BR 34 (1.0m)	BR 35 (1.0m)
BR 36 (1.0m)	BR 37 (1.0m)	BR 38 (1.0m)	BR 39 (1.0m)	BR 40 (1.0m)	BR 41 (1.0m)	BR 42 (1.0m)

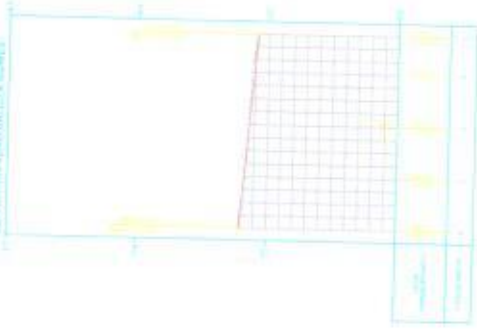
08 DETALHE DE BARRILETA

PERF. LONG. JOSE



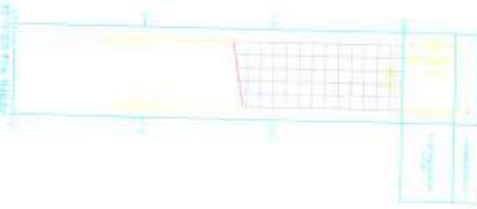
01 PERF. LONG. AV. DOM JOSE 1:1000

PERF. LONG. TRAM. JOAO BAPTISTA COMES



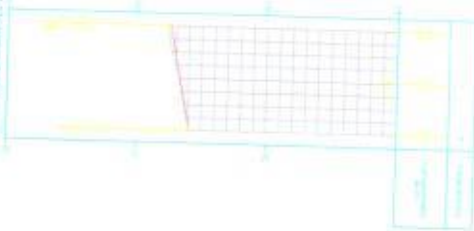
02 PERF. LONG. TRAM. JOAO BAPTISTA COMES 1:1000

PERF. LONG. RUA SOLIDA



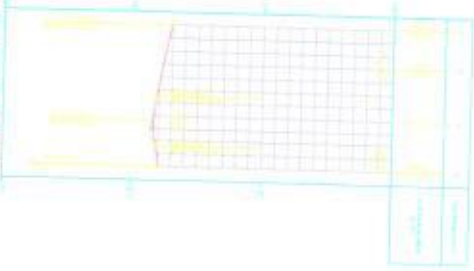
03 PERF. LONG. RUA SOLIDA 1:1000

PERF. LONG. RUA DR. MANOEL DE FRANCA TR01




04 PERF. LONG. RUA DR. MANOEL DE FRANCA TR01 1:1000

PERF. LONG. RUA DR. MANOEL DE FRANCA TR02



05 PERF. LONG. RUA DR. MANOEL DE FRANCA TR02 1:1000

PERF. LONG. RUA DR. MANOEL DE FRANCA TR03



06 PERF. LONG. RUA DR. MANOEL DE FRANCA TR03 1:1000

CANTO DE ENCAMINHAMENTO
 ENGENHEIRO CIVIL
 CREA Nº 10.840-D

LEGENDA

- Limite de Projeto
- Limite de Projeto
- Limite de Projeto



05 LOCALIZAÇÃO 1:1000

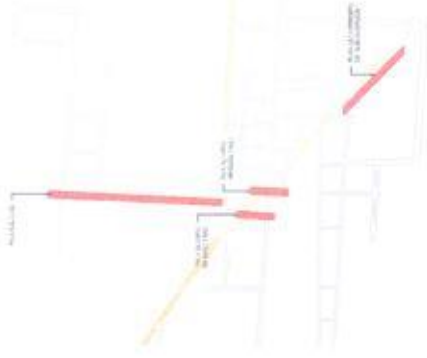
PROJ. E EXECUÇÃO

PROJ. PAVIMENTAÇÃO ASPHALTICA

PROJ. PAVIMENTAÇÃO ASPHALTICA

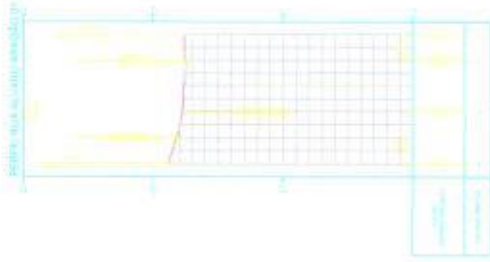
LEGENDA

- ALVA
- PAVIMENTAÇÃO EM ASFALTO
- PAVIMENTAÇÃO EM CIMENTO



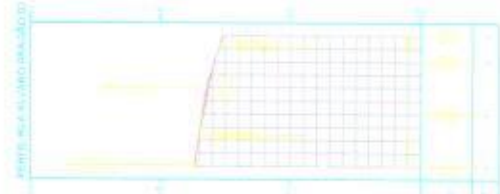
05 LOCALIZAÇÃO

1/1000



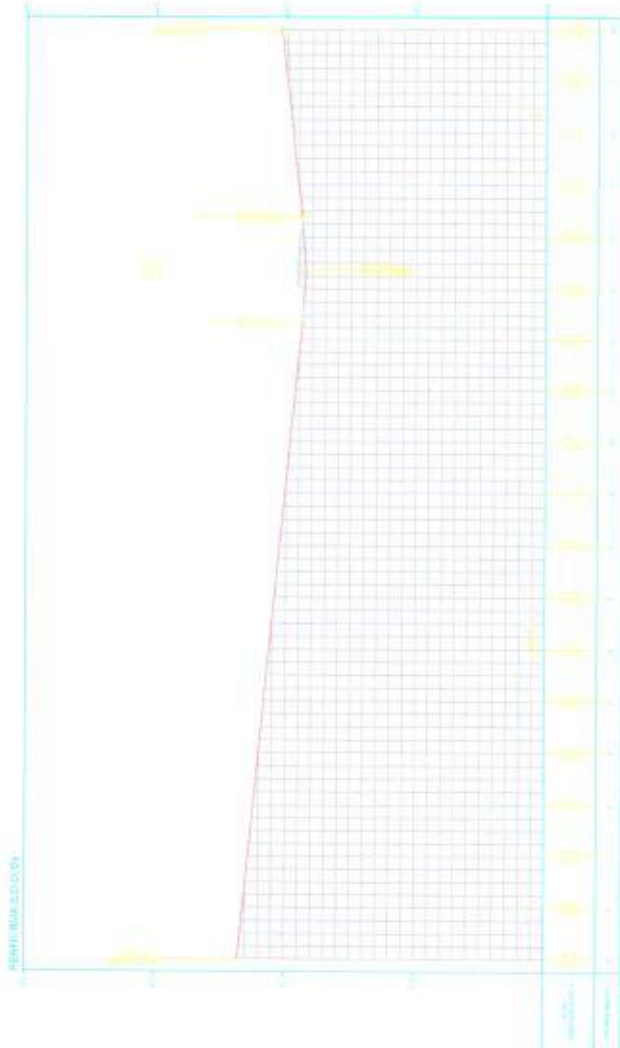
02 PERF. LONG. RUA ALVARO ARAGÃO TRUIZ

1/1000




01 PERF. LONG. RUA ALVARO ARAGÃO TRUIZ

1/1000




01 PERF. LONG. RUA S.D.A. 09

1/1000



03 PERF. LONG. RUA J

1/1000


 CARLOS ALBERTO SOUZA
 ENGENHEIRO CIVIL
 CREA Nº 10.840-D

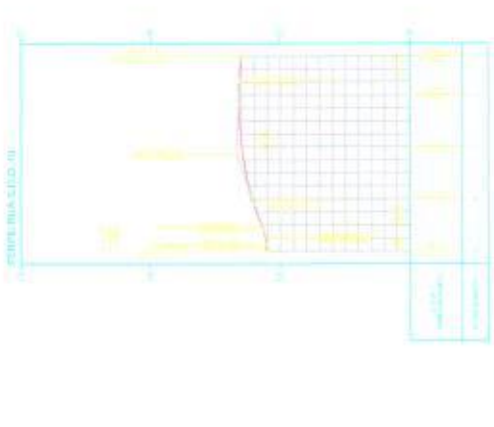
PREL. PAVIMENTAÇÃO ASFALTO

REVISÃO Nº 01

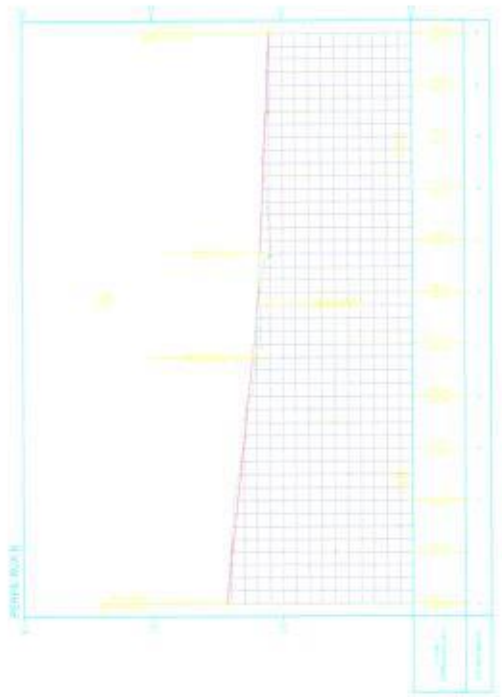
- 01 - 1:1000
- 02 - 1:1000
- 03 - 1:1000
- 04 - 1:1000
- 05 - 1:1000




05 LOCALIZAÇÃO 1:1000



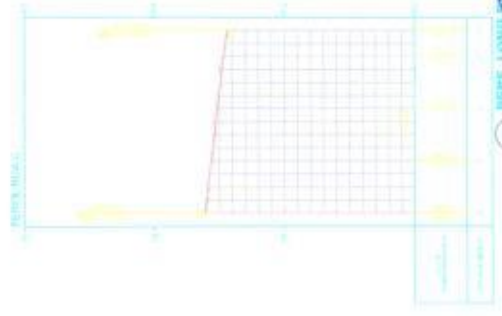
01 PERP. LONG. BUA BDO 10 1:1000



02 PERP. LONG. BUA B. 1:1000



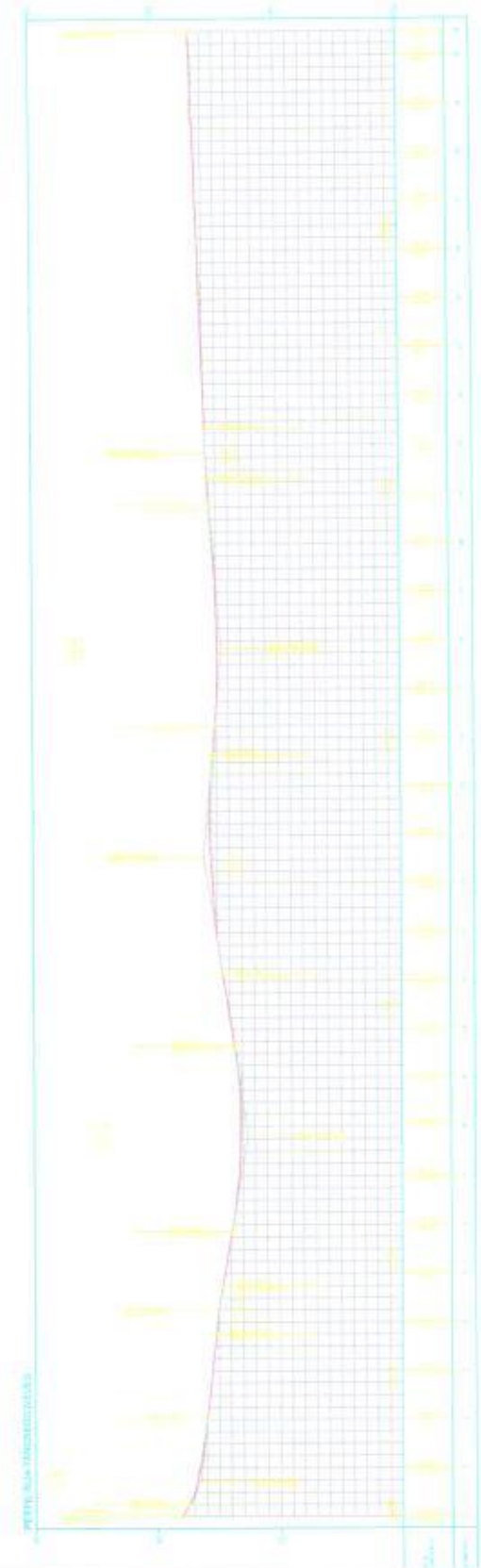
04 PERP. LONG. BUA E. 1:1000



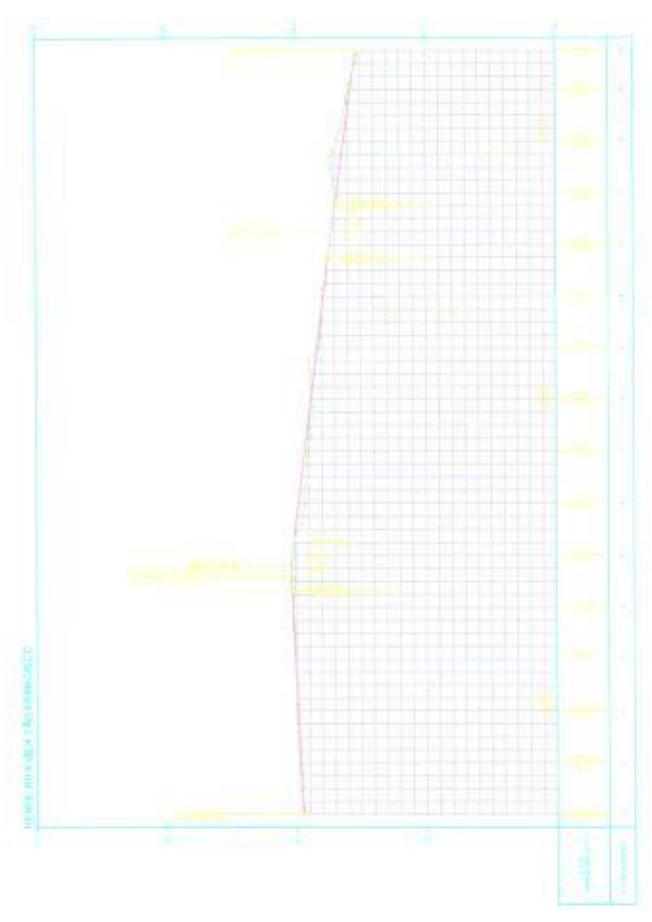
03 PERP. LONG. BUA E. 1:1000

PROJ. PAVIMENTAÇÃO AF. ALTA	PROJ. PAVIMENTAÇÃO AF. BAIXA	PROJ. DRENAÇÃO	PROJ. ILUMINAÇÃO	PROJ. SINALIZAÇÃO	PROJ. MOBILIDADE	PROJ. ARBORIZAÇÃO	PROJ. OUTROS
01	02	03	04	05	06	07	08


 CARLOS ROBERTO DE FARIA
 ENGENHEIRO CIVIL
 CREA Nº 10.640/D



01 PERP. LONG. RUA TANGREDO NEVES
1:1000




02 PERP. LONG. RUA VILA SÃO FRANCISCO
1:1000


 CARLOS ALBERTO TORRADO
 ENGENHEIRO CIVIL
 CREA Nº 10.840-D

LEGENDA

- RUA
- CALDEIRÃO (TUBO DE 100CM)
- MUR DE ARRIBA (TUBO DE 100CM)

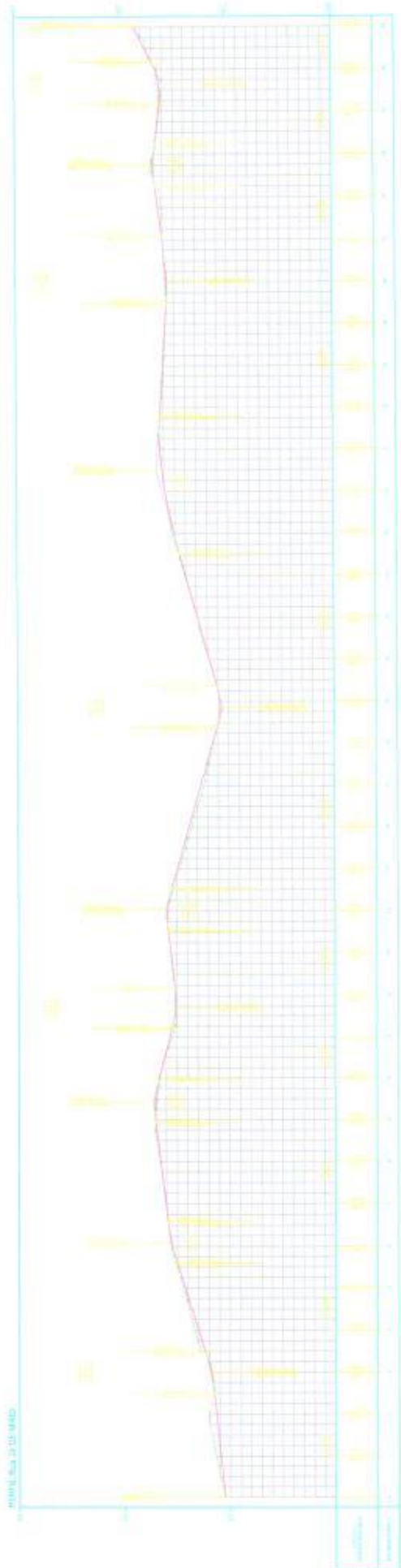
03 LOCALIZAÇÃO
1:1000



PROJ. PAVIMENTAÇÃO ASP. À FRIA

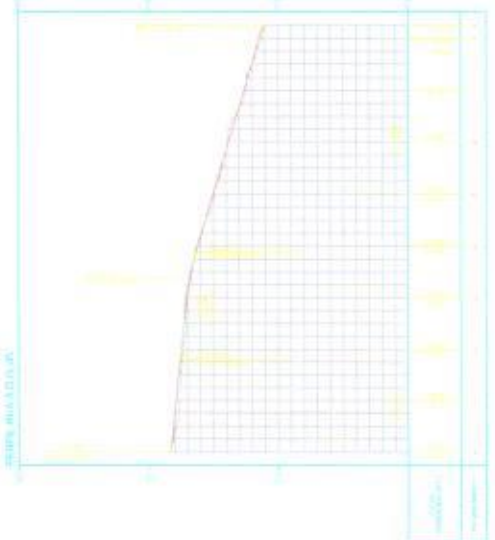
INSTITUTO DE ENGENHARIA DE SÃO CARLOS

PERFIL LONG. RUA 2A DE MARA



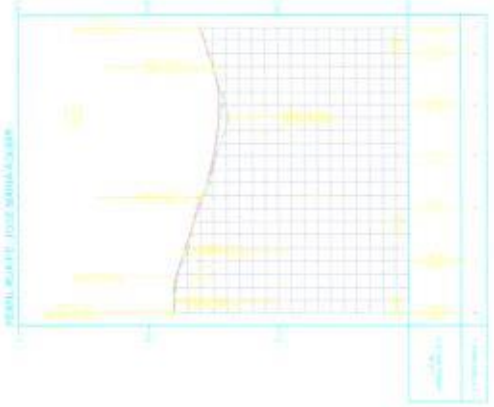
01 PERF. LONG. RUA 2A DE MARA
1:1000

PERFIL LONG. RUA 3A DE MARA




02 PERF. LONG. RUA 3A DE MARA
1:1000

PERFIL LONG. RUA 4A DE MARA



03 PERF. LONG. RUA 4A DE MARA
1:1000

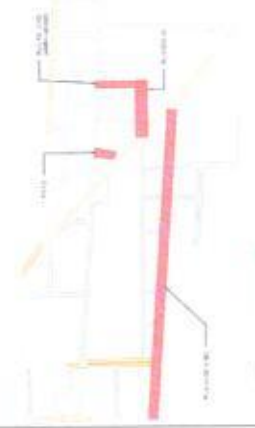
PERFIL LONG. RUA 5A DE MARA



04 PERF. LONG. RUA 5A DE MARA
1:1000

LEGENDA

- Elevação existente (cota natural)
- Elevação proposta (cota projetada)



05 LOCALIZAÇÃO
1:2000

PROJ. PARÂMETROS AD. A. RUA

Projeto: 000000

Handwritten Signature
CARLOS MIKES DOURADO
ENGENHEIRO CIVIL
CREA Nº 10.840-D

02 PERF. LONG. RUA 3A DE MARA
1:1000

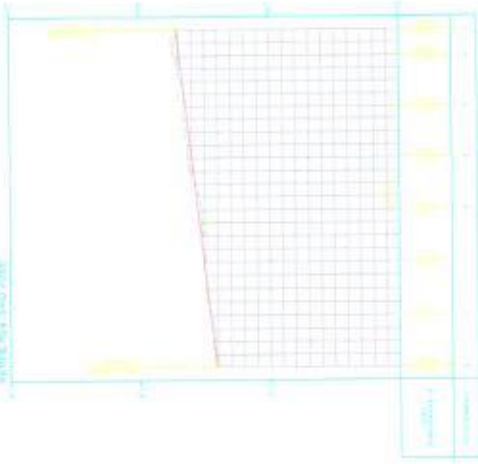
03 PERF. LONG. RUA 4A DE MARA
1:1000

04 PERF. LONG. RUA 5A DE MARA
1:1000

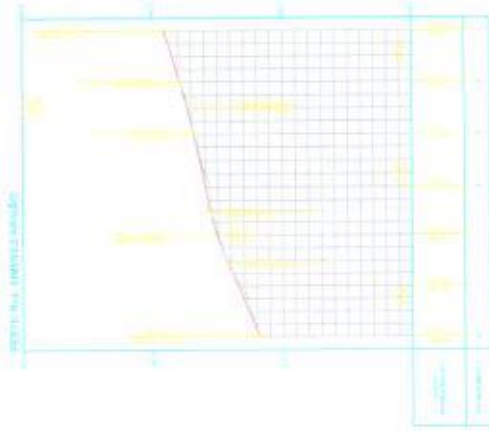
05 LOCALIZAÇÃO
1:2000

LEGENDA

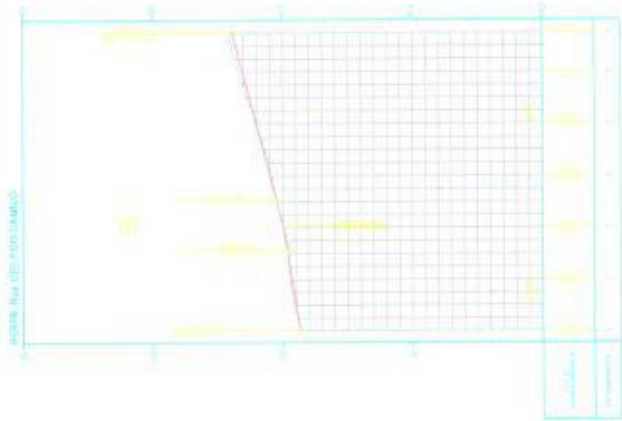
- LINHA DE ALINHAMENTO
- LINHA DE CANTO
- LINHA DE PARALELA



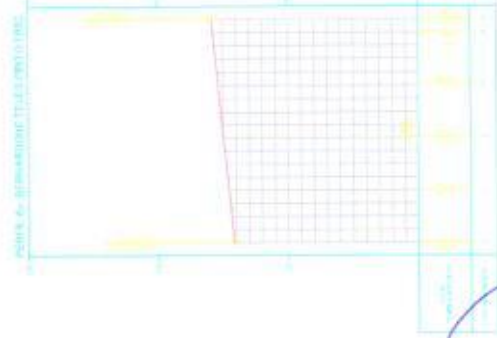
03 PERF. LONG. RUA SAO JOSE 1:1000



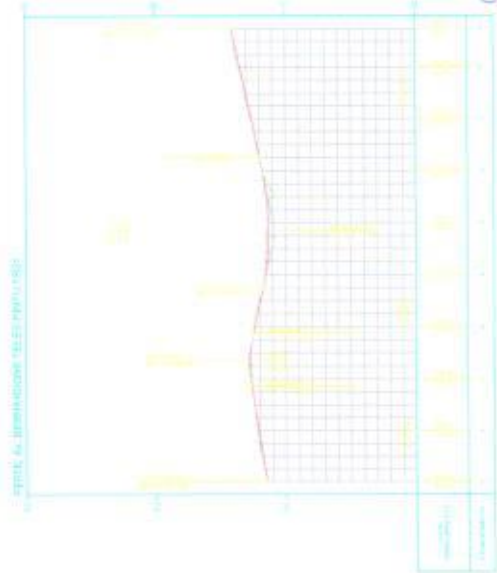
02 PERF. LONG. RUA XIOMENES AVANÇO 1:1000



01 PERF. LONG. RUA CEL. FCO. CAMILO 1:1000



04 PERF. LONG. AV. BERGAMOINI TELES PINTO TRUZ 1:1000



04 PERF. LONG. AV. BERGAMOINI TELES PINTO TRUZ 1:1000



05 LOCALIZAÇÃO 1:1000


PROJ. PAVIMENTAÇÃO ASFÁLTICA

DE JUNHO DE 2008 100


[Handwritten Signature]
 CARLOS ALBERTO CURADO
 ENGENHEIRO CIVIL
 CREA Nº 10.840-D

LEGENDA


- PERFIL DE ALTIMETRIA
- PROJECCAO DO TERRENO



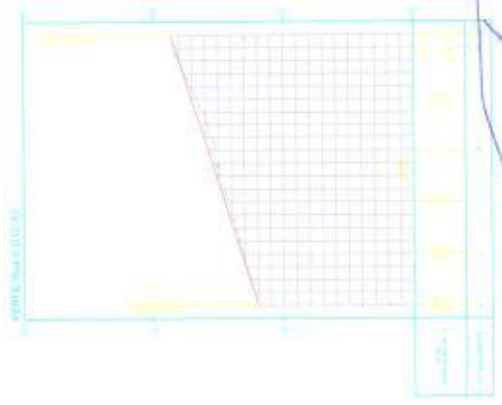
05 LOCALIZACAO



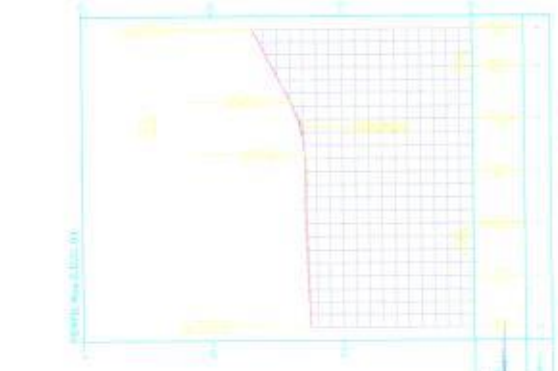
01 PERF. LONG. RUA JOZABINA MACHADO



02 PERF. LONG. RUA 2519 01



03 PERF. LONG. RUA 2500 02



04 PERF. LONG. RUA 2500 03

CARLOS TULLIO COURADO
 ENGENHEIRO CIVIL
 CREA Nº 10.840-D

PROJ. BARRAGEM DO ASF AL TICA

DE 2008/07/20/2008



ITEM	UNIDADE	VALOR	VALOR TOTAL
1	M²	11,50	11,50
2	M³	4,80	4,80
3	M	0,40	0,40
4	M	0,40	0,40
5	M	0,40	0,40




ENGENHEIRO CIVIL
CREA Nº 10.840-D

NOTAS E OBSERVAÇÕES

ITEM	DESCRIÇÃO	VALOR
1		
2		
3		

PROD. PAVIMENTAÇÃO ASFALTADA

ITEM	DESCRIÇÃO	VALOR
1		
2		
3		

Relação de áreas - m²

ÁREA	DESCRIÇÃO	ÁREA (m²)	ÁREA (m²)	ÁREA (m²)
1	ÁREA TOTAL CONSTRUIDA	10.340,00	10.340,00	10.340,00
2	ÁREA TOTAL DE CONSTRUÇÃO	10.340,00	10.340,00	10.340,00
3	ÁREA TOTAL DE OBRAS	10.340,00	10.340,00	10.340,00
4	ÁREA TOTAL DE SERVIÇOS	10.340,00	10.340,00	10.340,00
5	ÁREA TOTAL DE INSTALAÇÕES	10.340,00	10.340,00	10.340,00
6	ÁREA TOTAL DE EQUIPAMENTOS	10.340,00	10.340,00	10.340,00
7	ÁREA TOTAL DE MOBILIÁRIO	10.340,00	10.340,00	10.340,00
8	ÁREA TOTAL DE OUTROS	10.340,00	10.340,00	10.340,00
9	ÁREA TOTAL DE SERVIÇOS DE TERCEIROS	10.340,00	10.340,00	10.340,00
10	ÁREA TOTAL DE SERVIÇOS DE MANUTENÇÃO	10.340,00	10.340,00	10.340,00
11	ÁREA TOTAL DE SERVIÇOS DE SEGURANÇA	10.340,00	10.340,00	10.340,00
12	ÁREA TOTAL DE SERVIÇOS DE LIMPEZA	10.340,00	10.340,00	10.340,00
13	ÁREA TOTAL DE SERVIÇOS DE VIGILÂNCIA	10.340,00	10.340,00	10.340,00
14	ÁREA TOTAL DE SERVIÇOS DE ALUGUELO	10.340,00	10.340,00	10.340,00
15	ÁREA TOTAL DE SERVIÇOS DE MANUTENÇÃO DE EQUIPAMENTOS	10.340,00	10.340,00	10.340,00
16	ÁREA TOTAL DE SERVIÇOS DE MANUTENÇÃO DE INSTALAÇÕES	10.340,00	10.340,00	10.340,00
17	ÁREA TOTAL DE SERVIÇOS DE MANUTENÇÃO DE MOBILIÁRIO	10.340,00	10.340,00	10.340,00
18	ÁREA TOTAL DE SERVIÇOS DE MANUTENÇÃO DE OUTROS	10.340,00	10.340,00	10.340,00
19	ÁREA TOTAL DE SERVIÇOS DE MANUTENÇÃO DE SERVIÇOS DE TERCEIROS	10.340,00	10.340,00	10.340,00
20	ÁREA TOTAL DE SERVIÇOS DE MANUTENÇÃO DE SERVIÇOS DE MANUTENÇÃO	10.340,00	10.340,00	10.340,00
21	ÁREA TOTAL DE SERVIÇOS DE MANUTENÇÃO DE SERVIÇOS DE SEGURANÇA	10.340,00	10.340,00	10.340,00
22	ÁREA TOTAL DE SERVIÇOS DE MANUTENÇÃO DE SERVIÇOS DE LIMPEZA	10.340,00	10.340,00	10.340,00
23	ÁREA TOTAL DE SERVIÇOS DE MANUTENÇÃO DE SERVIÇOS DE VIGILÂNCIA	10.340,00	10.340,00	10.340,00
24	ÁREA TOTAL DE SERVIÇOS DE MANUTENÇÃO DE SERVIÇOS DE ALUGUELO	10.340,00	10.340,00	10.340,00
25	ÁREA TOTAL DE SERVIÇOS DE MANUTENÇÃO DE SERVIÇOS DE MANUTENÇÃO DE EQUIPAMENTOS	10.340,00	10.340,00	10.340,00
26	ÁREA TOTAL DE SERVIÇOS DE MANUTENÇÃO DE SERVIÇOS DE MANUTENÇÃO DE INSTALAÇÕES	10.340,00	10.340,00	10.340,00
27	ÁREA TOTAL DE SERVIÇOS DE MANUTENÇÃO DE SERVIÇOS DE MANUTENÇÃO DE MOBILIÁRIO	10.340,00	10.340,00	10.340,00
28	ÁREA TOTAL DE SERVIÇOS DE MANUTENÇÃO DE SERVIÇOS DE MANUTENÇÃO DE OUTROS	10.340,00	10.340,00	10.340,00
29	ÁREA TOTAL DE SERVIÇOS DE MANUTENÇÃO DE SERVIÇOS DE MANUTENÇÃO DE SERVIÇOS DE TERCEIROS	10.340,00	10.340,00	10.340,00
30	ÁREA TOTAL DE SERVIÇOS DE MANUTENÇÃO DE SERVIÇOS DE MANUTENÇÃO DE SERVIÇOS DE MANUTENÇÃO	10.340,00	10.340,00	10.340,00
31	ÁREA TOTAL DE SERVIÇOS DE MANUTENÇÃO DE SERVIÇOS DE MANUTENÇÃO DE SERVIÇOS DE SEGURANÇA	10.340,00	10.340,00	10.340,00
32	ÁREA TOTAL DE SERVIÇOS DE MANUTENÇÃO DE SERVIÇOS DE MANUTENÇÃO DE SERVIÇOS DE LIMPEZA	10.340,00	10.340,00	10.340,00
33	ÁREA TOTAL DE SERVIÇOS DE MANUTENÇÃO DE SERVIÇOS DE MANUTENÇÃO DE SERVIÇOS DE VIGILÂNCIA	10.340,00	10.340,00	10.340,00
34	ÁREA TOTAL DE SERVIÇOS DE MANUTENÇÃO DE SERVIÇOS DE MANUTENÇÃO DE SERVIÇOS DE ALUGUELO	10.340,00	10.340,00	10.340,00
35	ÁREA TOTAL DE SERVIÇOS DE MANUTENÇÃO DE SERVIÇOS DE MANUTENÇÃO DE SERVIÇOS DE MANUTENÇÃO DE EQUIPAMENTOS	10.340,00	10.340,00	10.340,00
36	ÁREA TOTAL DE SERVIÇOS DE MANUTENÇÃO DE SERVIÇOS DE MANUTENÇÃO DE SERVIÇOS DE MANUTENÇÃO DE INSTALAÇÕES	10.340,00	10.340,00	10.340,00
37	ÁREA TOTAL DE SERVIÇOS DE MANUTENÇÃO DE SERVIÇOS DE MANUTENÇÃO DE SERVIÇOS DE MANUTENÇÃO DE MOBILIÁRIO	10.340,00	10.340,00	10.340,00
38	ÁREA TOTAL DE SERVIÇOS DE MANUTENÇÃO DE SERVIÇOS DE MANUTENÇÃO DE SERVIÇOS DE MANUTENÇÃO DE OUTROS	10.340,00	10.340,00	10.340,00
39	ÁREA TOTAL DE SERVIÇOS DE MANUTENÇÃO DE SERVIÇOS DE MANUTENÇÃO DE SERVIÇOS DE MANUTENÇÃO DE SERVIÇOS DE TERCEIROS	10.340,00	10.340,00	10.340,00
40	ÁREA TOTAL DE SERVIÇOS DE MANUTENÇÃO DE SERVIÇOS DE MANUTENÇÃO DE SERVIÇOS DE MANUTENÇÃO DE SERVIÇOS DE MANUTENÇÃO	10.340,00	10.340,00	10.340,00
41	ÁREA TOTAL DE SERVIÇOS DE MANUTENÇÃO DE SERVIÇOS DE MANUTENÇÃO DE SERVIÇOS DE MANUTENÇÃO DE SERVIÇOS DE SEGURANÇA	10.340,00	10.340,00	10.340,00
42	ÁREA TOTAL DE SERVIÇOS DE MANUTENÇÃO DE SERVIÇOS DE MANUTENÇÃO DE SERVIÇOS DE MANUTENÇÃO DE SERVIÇOS DE LIMPEZA	10.340,00	10.340,00	10.340,00
43	ÁREA TOTAL DE SERVIÇOS DE MANUTENÇÃO DE SERVIÇOS DE MANUTENÇÃO DE SERVIÇOS DE MANUTENÇÃO DE SERVIÇOS DE VIGILÂNCIA	10.340,00	10.340,00	10.340,00
44	ÁREA TOTAL DE SERVIÇOS DE MANUTENÇÃO DE SERVIÇOS DE MANUTENÇÃO DE SERVIÇOS DE MANUTENÇÃO DE SERVIÇOS DE ALUGUELO	10.340,00	10.340,00	10.340,00
45	ÁREA TOTAL DE SERVIÇOS DE MANUTENÇÃO DE SERVIÇOS DE MANUTENÇÃO DE SERVIÇOS DE MANUTENÇÃO DE SERVIÇOS DE MANUTENÇÃO DE EQUIPAMENTOS	10.340,00	10.340,00	10.340,00
46	ÁREA TOTAL DE SERVIÇOS DE MANUTENÇÃO DE SERVIÇOS DE MANUTENÇÃO DE SERVIÇOS DE MANUTENÇÃO DE SERVIÇOS DE MANUTENÇÃO DE INSTALAÇÕES	10.340,00	10.340,00	10.340,00
47	ÁREA TOTAL DE SERVIÇOS DE MANUTENÇÃO DE SERVIÇOS DE MANUTENÇÃO DE SERVIÇOS DE MANUTENÇÃO DE SERVIÇOS DE MANUTENÇÃO DE MOBILIÁRIO	10.340,00	10.340,00	10.340,00
48	ÁREA TOTAL DE SERVIÇOS DE MANUTENÇÃO DE SERVIÇOS DE MANUTENÇÃO DE SERVIÇOS DE MANUTENÇÃO DE SERVIÇOS DE MANUTENÇÃO DE OUTROS	10.340,00	10.340,00	10.340,00
49	ÁREA TOTAL DE SERVIÇOS DE MANUTENÇÃO DE SERVIÇOS DE MANUTENÇÃO DE SERVIÇOS DE MANUTENÇÃO DE SERVIÇOS DE MANUTENÇÃO DE SERVIÇOS DE TERCEIROS	10.340,00	10.340,00	10.340,00
50	ÁREA TOTAL DE SERVIÇOS DE MANUTENÇÃO DE SERVIÇOS DE MANUTENÇÃO DE SERVIÇOS DE MANUTENÇÃO DE SERVIÇOS DE MANUTENÇÃO DE SERVIÇOS DE MANUTENÇÃO	10.340,00	10.340,00	10.340,00



DETALES E DIMENSÕES DE DESE

1	2	3	4	5	6	7	8	9	10

PROJ. PAVIMENTO - FACHADA NOROCCIDENTAL

PROJ. PAVIMENTO - FACHADA NOROCCIDENTAL

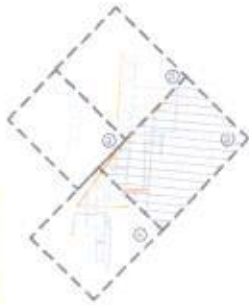


PROJ. CIVIL
PROJ. PAVIMENTO - FACHADA NOROCCIDENTAL
CREA Nº 10.1540-D

GT
PLANTA BAIXA
 1/100

RELACIONO DE QUANTIDADES

ITEM	QUANTIDADE	UNIDADE	VALOR UNITARIO	VALOR TOTAL
1.01	1,00	M2	11,00	11,00
1.02	1,00	M2	11,00	11,00
1.03	1,00	M2	11,00	11,00
1.04	1,00	M2	11,00	11,00
1.05	1,00	M2	11,00	11,00
1.06	1,00	M2	11,00	11,00
1.07	1,00	M2	11,00	11,00
1.08	1,00	M2	11,00	11,00
1.09	1,00	M2	11,00	11,00
1.10	1,00	M2	11,00	11,00
1.11	1,00	M2	11,00	11,00
1.12	1,00	M2	11,00	11,00
1.13	1,00	M2	11,00	11,00
1.14	1,00	M2	11,00	11,00
1.15	1,00	M2	11,00	11,00
1.16	1,00	M2	11,00	11,00
1.17	1,00	M2	11,00	11,00
1.18	1,00	M2	11,00	11,00
1.19	1,00	M2	11,00	11,00
1.20	1,00	M2	11,00	11,00
1.21	1,00	M2	11,00	11,00
1.22	1,00	M2	11,00	11,00
1.23	1,00	M2	11,00	11,00
1.24	1,00	M2	11,00	11,00
1.25	1,00	M2	11,00	11,00
1.26	1,00	M2	11,00	11,00
1.27	1,00	M2	11,00	11,00
1.28	1,00	M2	11,00	11,00
1.29	1,00	M2	11,00	11,00
1.30	1,00	M2	11,00	11,00
1.31	1,00	M2	11,00	11,00
1.32	1,00	M2	11,00	11,00
1.33	1,00	M2	11,00	11,00
1.34	1,00	M2	11,00	11,00
1.35	1,00	M2	11,00	11,00
1.36	1,00	M2	11,00	11,00
1.37	1,00	M2	11,00	11,00
1.38	1,00	M2	11,00	11,00
1.39	1,00	M2	11,00	11,00
1.40	1,00	M2	11,00	11,00
1.41	1,00	M2	11,00	11,00
1.42	1,00	M2	11,00	11,00
1.43	1,00	M2	11,00	11,00
1.44	1,00	M2	11,00	11,00
1.45	1,00	M2	11,00	11,00
1.46	1,00	M2	11,00	11,00
1.47	1,00	M2	11,00	11,00
1.48	1,00	M2	11,00	11,00
1.49	1,00	M2	11,00	11,00
1.50	1,00	M2	11,00	11,00



PROPOSTA DE IMPLANTACAO

ITEM	QUANTIDADE	UNIDADE	VALOR UNITARIO	VALOR TOTAL
1.01	1,00	M2	11,00	11,00
1.02	1,00	M2	11,00	11,00
1.03	1,00	M2	11,00	11,00
1.04	1,00	M2	11,00	11,00
1.05	1,00	M2	11,00	11,00
1.06	1,00	M2	11,00	11,00
1.07	1,00	M2	11,00	11,00
1.08	1,00	M2	11,00	11,00
1.09	1,00	M2	11,00	11,00
1.10	1,00	M2	11,00	11,00
1.11	1,00	M2	11,00	11,00
1.12	1,00	M2	11,00	11,00
1.13	1,00	M2	11,00	11,00
1.14	1,00	M2	11,00	11,00
1.15	1,00	M2	11,00	11,00
1.16	1,00	M2	11,00	11,00
1.17	1,00	M2	11,00	11,00
1.18	1,00	M2	11,00	11,00
1.19	1,00	M2	11,00	11,00
1.20	1,00	M2	11,00	11,00
1.21	1,00	M2	11,00	11,00
1.22	1,00	M2	11,00	11,00
1.23	1,00	M2	11,00	11,00
1.24	1,00	M2	11,00	11,00
1.25	1,00	M2	11,00	11,00
1.26	1,00	M2	11,00	11,00
1.27	1,00	M2	11,00	11,00
1.28	1,00	M2	11,00	11,00
1.29	1,00	M2	11,00	11,00
1.30	1,00	M2	11,00	11,00
1.31	1,00	M2	11,00	11,00
1.32	1,00	M2	11,00	11,00
1.33	1,00	M2	11,00	11,00
1.34	1,00	M2	11,00	11,00
1.35	1,00	M2	11,00	11,00
1.36	1,00	M2	11,00	11,00
1.37	1,00	M2	11,00	11,00
1.38	1,00	M2	11,00	11,00
1.39	1,00	M2	11,00	11,00
1.40	1,00	M2	11,00	11,00
1.41	1,00	M2	11,00	11,00
1.42	1,00	M2	11,00	11,00
1.43	1,00	M2	11,00	11,00
1.44	1,00	M2	11,00	11,00
1.45	1,00	M2	11,00	11,00
1.46	1,00	M2	11,00	11,00
1.47	1,00	M2	11,00	11,00
1.48	1,00	M2	11,00	11,00
1.49	1,00	M2	11,00	11,00
1.50	1,00	M2	11,00	11,00

PROPOSTA DE IMPLANTACAO - ARQUITETICA

DE COMERCIO E INDUSTRIA

[Handwritten Signature]
 CARLOS EDUARDO
 ENGENHEIRO CIVIL
 CREA Nº 10.840-D

01 PLANTA BAIXA

