

Tabela de Símbolos		Tabela de Símbolos	
Símbolo	Descrição	Símbolo	Descrição
	Área de Obra		Área de Obra
	Proibição de Acesso		Área de Obra
	Área de Obra		Área de Obra
	Área de Obra		Área de Obra
	Área de Obra		Área de Obra
	Área de Obra		Área de Obra
	Área de Obra		Área de Obra
	Área de Obra		Área de Obra

NOTAS OBSERVAÇÕES

CREAM 201/2016

[Handwritten signature]

UF	PROPOSTA	DATA	VALOR	VALOR	VALOR

Projeto: PAVIMENTAÇÃO ASFÁLTICA

Local: Praça Simão de Sá

Município de Coreau - PE

CONSTRUC

REC-008.81000.000 01/02



LEGENDA

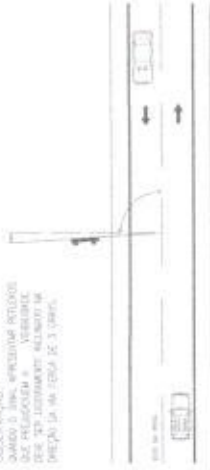
1. DETERMINAR O ACRESCIMENTO NECESSÁRIO PARA A IMPLANTAÇÃO DO DEBEM TRANS, QUASE SEM CORTAÇÕES, CONSIDERANDO AS CONDIÇÕES DE USO DA SINALIZAÇÃO HORIZONTAL E VERTICAL.
2. PREPARAR O PROJETO DE TRÁFICO NA ESCALA DE 1:1000.
3. LARGURA DE FAIXA: 1,40M (1,10M)
4. TOTAIS DE FAIXAS: CLAR COM MÃO DESTREDA ESPECIFICANDO DIVERSAS SÓTI FAIXAS NA COR BRANCA.
5. ÁREA DE TRÁFICO PARA FAIXAS HORIZONTAIS DE TRÁFICO "A" = 7,20M²
6. ÁREA DE TRÁFICO PARA CADA FAIXA DE PEDESTRE "A" = 1,40M²

RELAÇÃO DE RIJAS


RIJAS	PL. Q. RIA	QUANTIDADE	UNIDADE	VALOR UNITÁRIO	VALOR TOTAL
1. SINALIZAÇÃO HORIZONTAL	1	1	M ²	53,32	53,32
2. SINALIZAÇÃO VERTICAL	2	1	UNID.	20,17	20,17
3. SINALIZAÇÃO DE TRÁFICO	3	1	M ²	11,75	11,75
4. SINALIZAÇÃO DE FAIXA DE PEDESTRE	4	1	M ²	1,40	1,40
5. SINALIZAÇÃO DE TRÁFICO	5	1	M ²	7,20	7,20
6. SINALIZAÇÃO DE TRÁFICO	6	1	M ²	1,40	1,40
7. SINALIZAÇÃO DE TRÁFICO	7	1	M ²	1,40	1,40
8. SINALIZAÇÃO DE TRÁFICO	8	1	M ²	1,40	1,40
9. SINALIZAÇÃO DE TRÁFICO	9	1	M ²	1,40	1,40
10. SINALIZAÇÃO DE TRÁFICO	10	1	M ²	1,40	1,40
11. SINALIZAÇÃO DE TRÁFICO	11	1	M ²	1,40	1,40
12. SINALIZAÇÃO DE TRÁFICO	12	1	M ²	1,40	1,40
13. SINALIZAÇÃO DE TRÁFICO	13	1	M ²	1,40	1,40
14. SINALIZAÇÃO DE TRÁFICO	14	1	M ²	1,40	1,40
15. SINALIZAÇÃO DE TRÁFICO	15	1	M ²	1,40	1,40
16. SINALIZAÇÃO DE TRÁFICO	16	1	M ²	1,40	1,40
17. SINALIZAÇÃO DE TRÁFICO	17	1	M ²	1,40	1,40
18. SINALIZAÇÃO DE TRÁFICO	18	1	M ²	1,40	1,40
19. SINALIZAÇÃO DE TRÁFICO	19	1	M ²	1,40	1,40
20. SINALIZAÇÃO DE TRÁFICO	20	1	M ²	1,40	1,40
TOTAL					100,00

RELAÇÃO DE RIJAS DE SINALIZAÇÃO

RELAÇÃO DE RIJAS DE SINALIZAÇÃO DE TRÁFICO




01 DETALHE SINALIZAÇÃO VERTICAL



03 DETALHE FAIXA PEDESTRE

02 DETALHE SINALIZAÇÃO HORIZONTAL



04 DETALHE LEGENDA HORIZONTAL



RELAÇÃO DE RIJAS DE SINALIZAÇÃO DE TRÁFICO



Handwritten signature and stamp of the project engineer, including the text 'CANTAS ANTONIO FERREIRA' and 'CREAM 100000000'.

RIJAS	PL. Q. RIA	QUANTIDADE	UNIDADE	VALOR UNITÁRIO	VALOR TOTAL
1. SINALIZAÇÃO HORIZONTAL	1	1	M ²	53,32	53,32
2. SINALIZAÇÃO VERTICAL	2	1	UNID.	20,17	20,17
3. SINALIZAÇÃO DE TRÁFICO	3	1	M ²	11,75	11,75
4. SINALIZAÇÃO DE FAIXA DE PEDESTRE	4	1	M ²	1,40	1,40
5. SINALIZAÇÃO DE TRÁFICO	5	1	M ²	7,20	7,20
6. SINALIZAÇÃO DE TRÁFICO	6	1	M ²	1,40	1,40
7. SINALIZAÇÃO DE TRÁFICO	7	1	M ²	1,40	1,40
8. SINALIZAÇÃO DE TRÁFICO	8	1	M ²	1,40	1,40
9. SINALIZAÇÃO DE TRÁFICO	9	1	M ²	1,40	1,40
10. SINALIZAÇÃO DE TRÁFICO	10	1	M ²	1,40	1,40
11. SINALIZAÇÃO DE TRÁFICO	11	1	M ²	1,40	1,40
12. SINALIZAÇÃO DE TRÁFICO	12	1	M ²	1,40	1,40
13. SINALIZAÇÃO DE TRÁFICO	13	1	M ²	1,40	1,40
14. SINALIZAÇÃO DE TRÁFICO	14	1	M ²	1,40	1,40
15. SINALIZAÇÃO DE TRÁFICO	15	1	M ²	1,40	1,40
16. SINALIZAÇÃO DE TRÁFICO	16	1	M ²	1,40	1,40
17. SINALIZAÇÃO DE TRÁFICO	17	1	M ²	1,40	1,40
18. SINALIZAÇÃO DE TRÁFICO	18	1	M ²	1,40	1,40
19. SINALIZAÇÃO DE TRÁFICO	19	1	M ²	1,40	1,40
20. SINALIZAÇÃO DE TRÁFICO	20	1	M ²	1,40	1,40
TOTAL					100,00

PROJ. PAVIMENTAÇÃO ASFÁLTICA

Projeto Executivo

Município de Coreaú

Localidade: Sítio

Projeto: 02/02

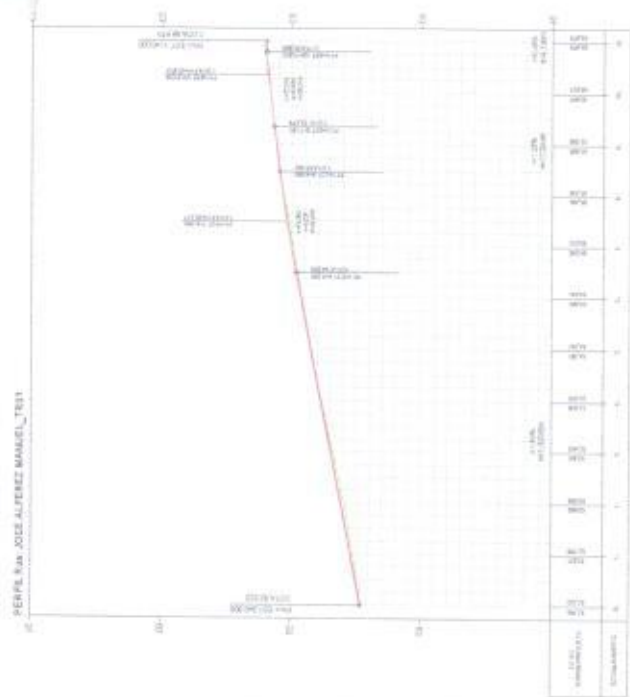
CONSTRUC



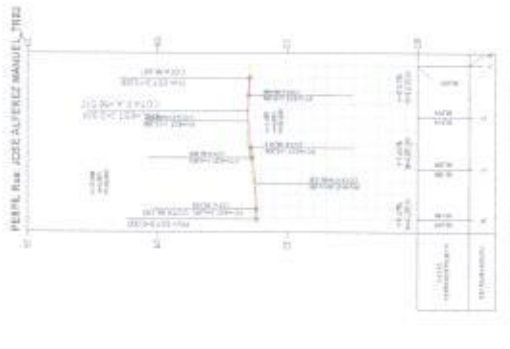
[Handwritten Signature]
CREA Nº 10.044-D



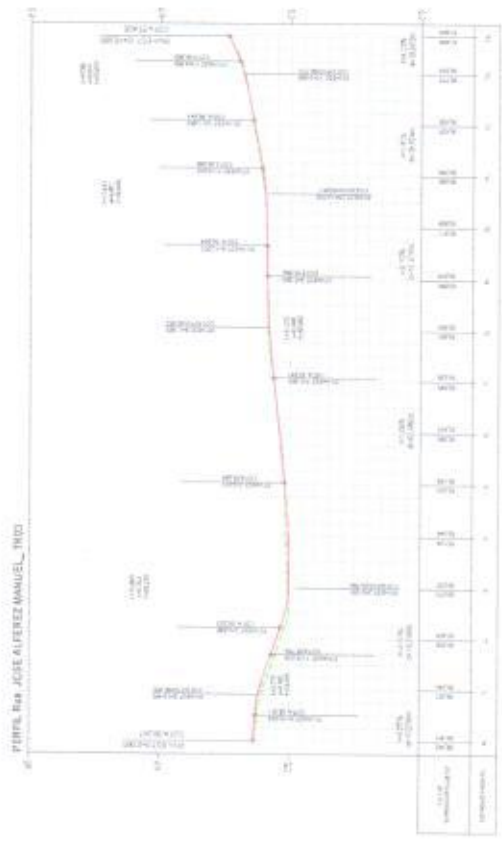
PROJETO	PROJ. PAVIMENTACAO ASFALTICA
TERMINO	Terminar Projeto Geométrico
MUNICIPIO	Município de CORDEIRO DE FARIAS
ESTADO	Estado do MARANHÃO
Autor: <i>[Handwritten]</i> Data: 11/09/2008 Hora: 11:05:11 Arquivo: C:\Users\jgarcia\Documents\Projeto\Projeto\05-LOCALIZACAO.dwg Ploteado em: 11/09/2008 Hora: 11:05:11 Impressão: 11/09/2008 Escala: 1:1000	
CONSTRUC Rua: <i>[Handwritten]</i> Nº <i>[Handwritten]</i> - <i>[Handwritten]</i> CEP: <i>[Handwritten]</i> - <i>[Handwritten]</i>	



01 PERF. LONG.RUA JOSE ALFEREZ MANUEL TR01




02 PERF. LONG.RUA JOSE ALFEREZ MANUEL TR02



03 PERF. LONG.RUA JOSE ALFEREZ MANUEL TR03

NOTA:
1. TITULO AV. LONG. AV. CRISTINO DE MENEZES TR01
2. TITULO AV. LONG. AV. CRISTINO DE MENEZES TR01



05 LOCALIZAÇÃO
1:1000

Handwritten signature in blue ink.
Cristino de Menezes
CREA Nº 10.141-0

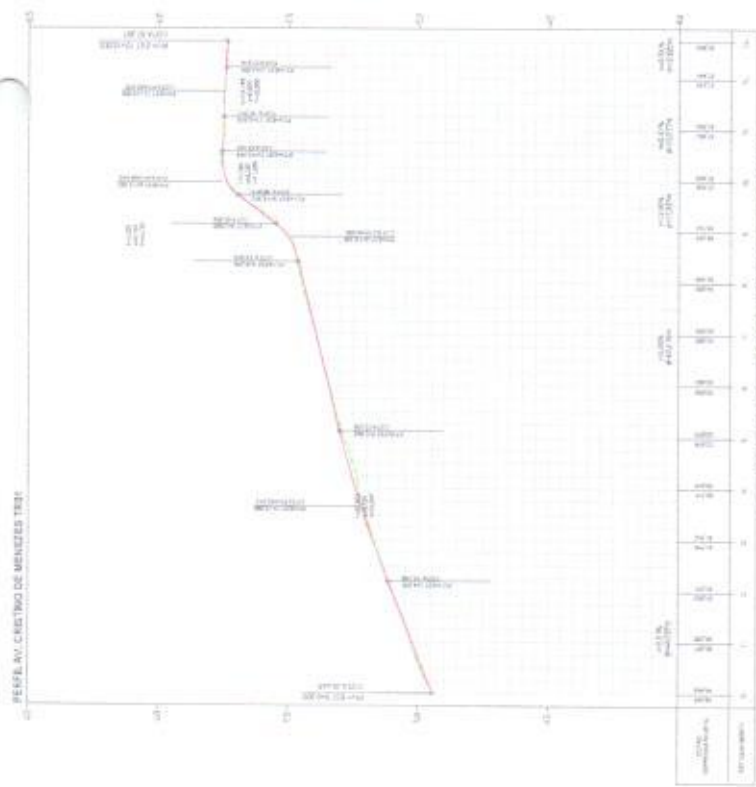
DATA	DESCRIÇÃO	DESENHISTA	PROJ. CIVIL	PROJ. ELÉTRICO	PROJ. MECÂNICO	PROJ. HIDRÁULICO	PROJ. SANEAMENTO	PROJ. PAVIMENTAÇÃO	PROJ. VEICULAR	PROJ. VERDE	PROJ. OUTROS

PROJ. PAVIMENTAÇÃO ASFÁLTICA
 Serviço Topográfico
 Município de COREAÚDE
 Localização: S04


Nome: José Lourenço / Marcelo
 Data: 04/04/06
 Hora: 14:00
 Rua: RUA DE S. JOSÉ, 1000, JARDIM S. JOSÉ
 Município de COREAÚDE, PERNAMBUCO

Proj. Nº: 04/06
 Escala: 1:1000
 Data: 04/06


constbtec




01 PERF. LONG. AV. CRISTINO DE MENEZES TR01
1:1000




04 PERF. LONG. RUA JEAN CLAUDIO M. GOMES
1:1000




05 LOCALIZAÇÃO
1:2000



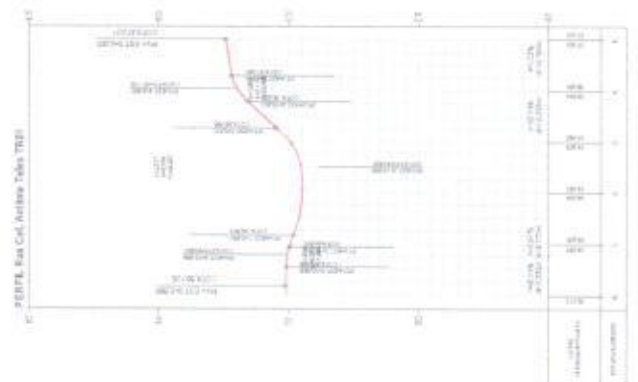
03 PERF. LONG.RUA VICENTE CRISTINO DE MENESES TR02
1:1000




02 PERF. LONG.RUA VICENTE CRISTINO DE MENESES TR03
1:1000




01 PERF. LONG.RUA VICENTE CRISTINO DE MENESES TR01
1:1000



04 PERF. LONG.RUA CEL. ANTÔNIO TELES TR01
1:1000



04 PERF. LONG.RUA CEL. ANTÔNIO TELES TR02
1:1000



04 PERF. LONG.RUA CEL. ANTÔNIO TELES TR03
1:1000



Handwritten signature in blue ink. Below the signature, the text reads: 'Eng. Civil', 'CREA Nº 10.514-D'.

DATA	DESCRIÇÃO	PROJ.	REV.	DATA	REV.

PROJ. PAVIMENTAÇÃO ASFALTICA
Tronco Projeto Separadora
Município de COREAUXE

Projeto: Pavimentação e Sinalização

Local: Rua Vicente Cristino de Menezes - Coreau - RJ

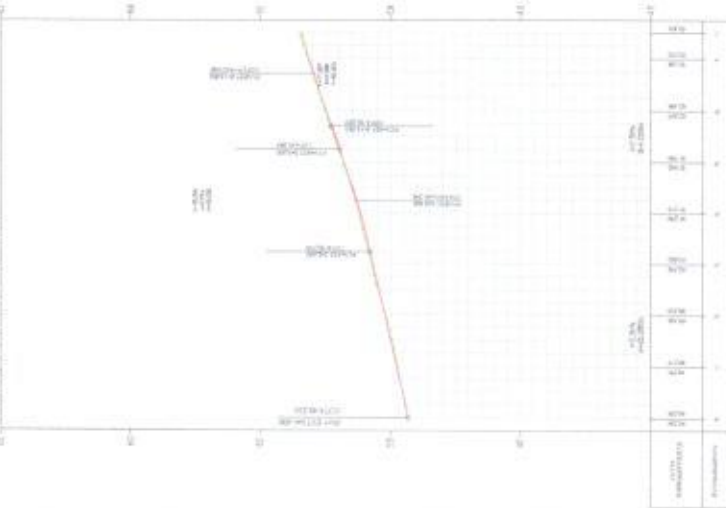
Data: 10/03/2016

Scale: 1:1000

Sheet: 03/06


CONSTRUC

PERFIL RUA ALF. RDO LEOPOLDO TR01



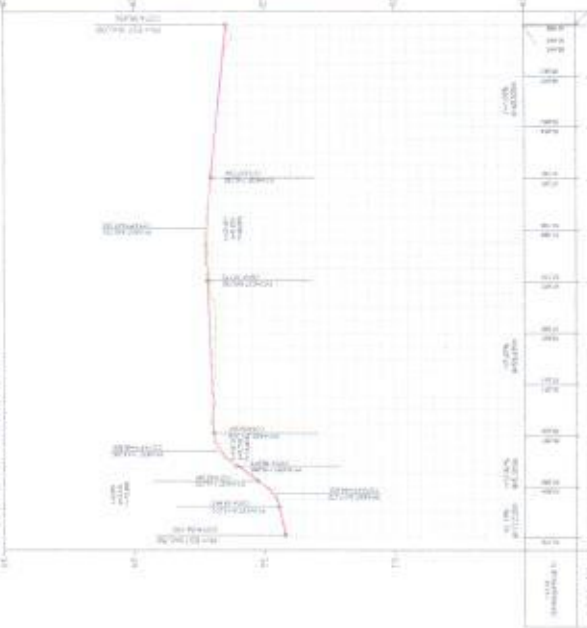
01 PERF. LONG. RUA ALF. RDO. LEOPOLDO TR01

PERFIL RUA ALFARES RDO. LEOPOLDO TR02



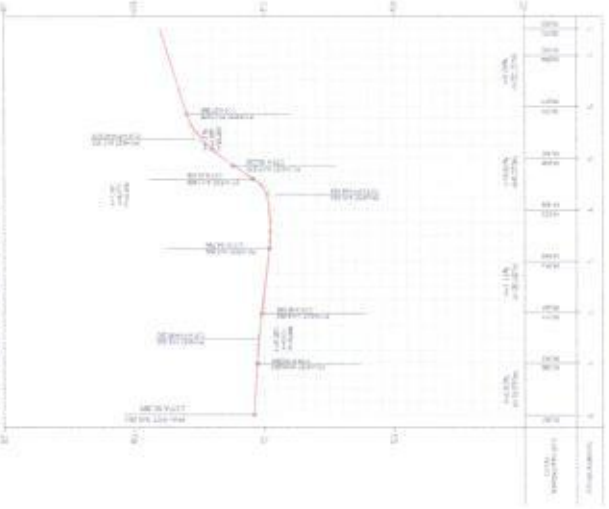
02 PERF. LONG. RUA ALF. RDO. LEOPOLDO TR02

PERFIL Rua Alfeu Km. Leopoldo TR03




03 PERF. LONG. RUA ALF. RDO. LEOPOLDO TR03

PERFIL Rua Alfeu Ramada Leopoldo TR04




04 PERF. LONG. RUA ALF. RDO. LEOPOLDO TR04

PERFIL Rua Alfeu Ramada Leopoldo TR05



05 PERF. LONG. RUA ALF. RDO. LEOPOLDO TR05

PERFIL Rua Alfeu Ramada Leopoldo TR06



06 PERF. LONG. RUA ALF. RDO. LEOPOLDO TR06

LEGENDA

- Pavimento
- Terraço
- Calçada
- Canteiro
- Rua
- Alameda
- Praça
- Área de estacionamento
- Área de lazer
- Área de preservação ambiental
- Área de preservação paisagística
- Área de preservação histórica
- Área de preservação cultural
- Área de preservação arqueológica
- Área de preservação ambiental (APP)
- Área de preservação paisagística (APP)
- Área de preservação histórica (APP)
- Área de preservação cultural (APP)
- Área de preservação arqueológica (APP)



05 LOCALIZAÇÃO



Assinatura: *[Handwritten Signature]*
 Nome: *[Handwritten Name]*
 Cargo: *[Handwritten Title]*

Nº	DATA	DESCRIÇÃO	PROJ.	REV.	FECH.	NOTAS

PROJ. PAVIMENTAÇÃO ASFALTICA
 Sociedade: *[Handwritten]*
 Município: *[Handwritten]*
 Logradouro: *[Handwritten]*
 Número: *[Handwritten]*

Projeto: *[Handwritten]*
 Autores: *[Handwritten]*
 Data: *[Handwritten]*
 Escala: *[Handwritten]*

Site: *[Handwritten]*
 Arquivos: *[Handwritten]*
 Data: *[Handwritten]*

CONSTRUCOES



Anotação de Responsabilidade Técnica - ART
Lei nº 6.496, de 7 de dezembro de 1977

CREA-CE

ART OBRA / SERVIÇO
Nº CE20190482942

Conselho Regional de Engenharia e Agronomia do Ceará

INICIAL

1. Responsável Técnico

CARLOS NUNES DOURADO

Título profissional: **ENGENHEIRO CIVIL**

RNP: 0607582197

Registro: 0607582197CE

2. Dados do Contrato

Contratante: **PREFEITURA MUNICIPAL DE COREAÚ**

AVENIDA DOM JOSÉ

Complemento:

Cidade: **Coreaú**

Bairro: **CENTRO**

UF: **CE**

CPF/CNPJ: **07.598.618/0001-44**

Nº: **55**

CEP: **62160000**

Contrato: **Não especificado**

Celebrado em:

Valor: **R\$ 1.800,00**

Tipo de contratante: **Pessoa Jurídica de Direito Público**

Ação Institucional: **NENHUMA - NÃO OPTANTE**



3. Dados da Obra/Serviço

RUA SEDE DO MUNICÍPIO DE COREAÚ

Nº: **S/N**

Complemento:

Bairro: **ZONA URBANA**

Cidade: **Coreaú**

UF: **CE**

CEP: **62160000**

Data de Início: **15/05/2019**

Previsão de término: **28/11/2019**

Coordenadas Geográficas: **0, 0**

Finalidade: **Infraestrutura**

Código: **Não Especificado**

Proprietário: **PREFEITURA MUNICIPAL DE COREAÚ**

CPF/CNPJ: **07.598.618/0001-44**

4. Atividade Técnica

21 - ELABORAÇÃO

5 - PROJETO > OBRAS E SERVIÇOS - CONSTRUÇÃO CIVIL > INFRA-ESTRUTURA
TERRITORIAL > PAVIMENTAÇÃO > #1474 - ASFÁLTICA

Quantidade

Unidade

1,00

un

38 - ORÇAMENTO > OBRAS E SERVIÇOS - CONSTRUÇÃO CIVIL > INFRA-ESTRUTURA
TERRITORIAL > PAVIMENTAÇÃO > #1474 - ASFÁLTICA

1,00

un

7 - FISCALIZAÇÃO

17 - FISCALIZAÇÃO > OBRAS E SERVIÇOS - CONSTRUÇÃO CIVIL > INFRA-ESTRUTURA
TERRITORIAL > PAVIMENTAÇÃO > #1474 - ASFÁLTICA

Quantidade

Unidade

1,00

un

Após a conclusão das atividades técnicas o profissional deverá proceder a baixa desta ART

5. Observações

ART DE PROJETO, ORÇAMENTO E FISCALIZAÇÃO DA OBRA QUE TEM COMO OBJETO O SERVIÇO DE PAVIMENTAÇÃO ASFÁLTICA SOBRE BASE EXISTENTE (CALÇAMENTO) DE 19 VIAS NA SEDE DO MUNICÍPIO DE COREAÚ-CE, REFENTE AO PT Nº 106.1635-75 - MCIDADES

6. Declarações

- Declaro que estou cumprindo as regras de acessibilidade previstas nas normas técnicas da ABNT, na legislação específica e no decreto n. 5296/2004.

7. Entidade de Classe

SINDICATO DOS ENGENHEIROS NO ESTADO DO CEARÁ (SENGE-CE)

8. Assinaturas

Declaro serem verdadeiras as informações acima

Caros Local **13** de *Junho* data de **2020**

[Assinatura]
CARLOS NUNES DOURADO - CPF: 371.600.603-34

[Assinatura]
PREFEITURA MUNICIPAL DE COREAÚ - CNPJ: 07.598.618/0001-44

9. Informações

* A ART é válida somente quando quitada, mediante apresentação do comprovante do pagamento ou conferência no site do Crea.

* Somente é considerada válida a ART quando estiver cadastrada no CREA, quitada, possuir as assinaturas originais do profissional e contratante.

10. Valor

Valor da ART: **R\$ 85,96**

Registrada em: **15/05/2019**

Valor pago: **R\$ 85,96**

Nosso Número: **8213324691**

A autenticidade desta ART pode ser verificada em: <https://crea-ce.sitac.com.br/publico/>, com a chave: 280wa
Impresso em: 14/07/2020 às 15:46:02 por: . ip: 45.174.212.182

www.crea-ce.org.br
Tel: (85) 3453-5804

faleconosco@crea-ce.org.br
Fax: (85) 3453-5804

CREA-CE
Conselho Regional de Engenharia
e Agronomia do Ceará

